

Ville de THUIN 1

PROCES-VERBAL DE MESURAGE

Plan d'une parcelle en nature de cour, sise Rue Saint-Jacques à 6150 Thuin, cadastrée Thuin 1ère division section E n° 480 B partie, pour une contenance d'après mesurage de huit centiares vingt six dm² (08 CA 26 dm²) .


Cette parcelle est destinée à être réunie à la propriété sise rue St-Jacques n° 6, appartenant à [REDACTED]

CREATION D'UNE SERVITUDE DE PASSAGE.

Création d'une servitude de passage, suivant le tracé hachuré au plan ci-contre, sur la parcelle cadastrée Section E n° 480 B au profit de la parcelle cadastrée Section E n° 480 C .

REMARQUES

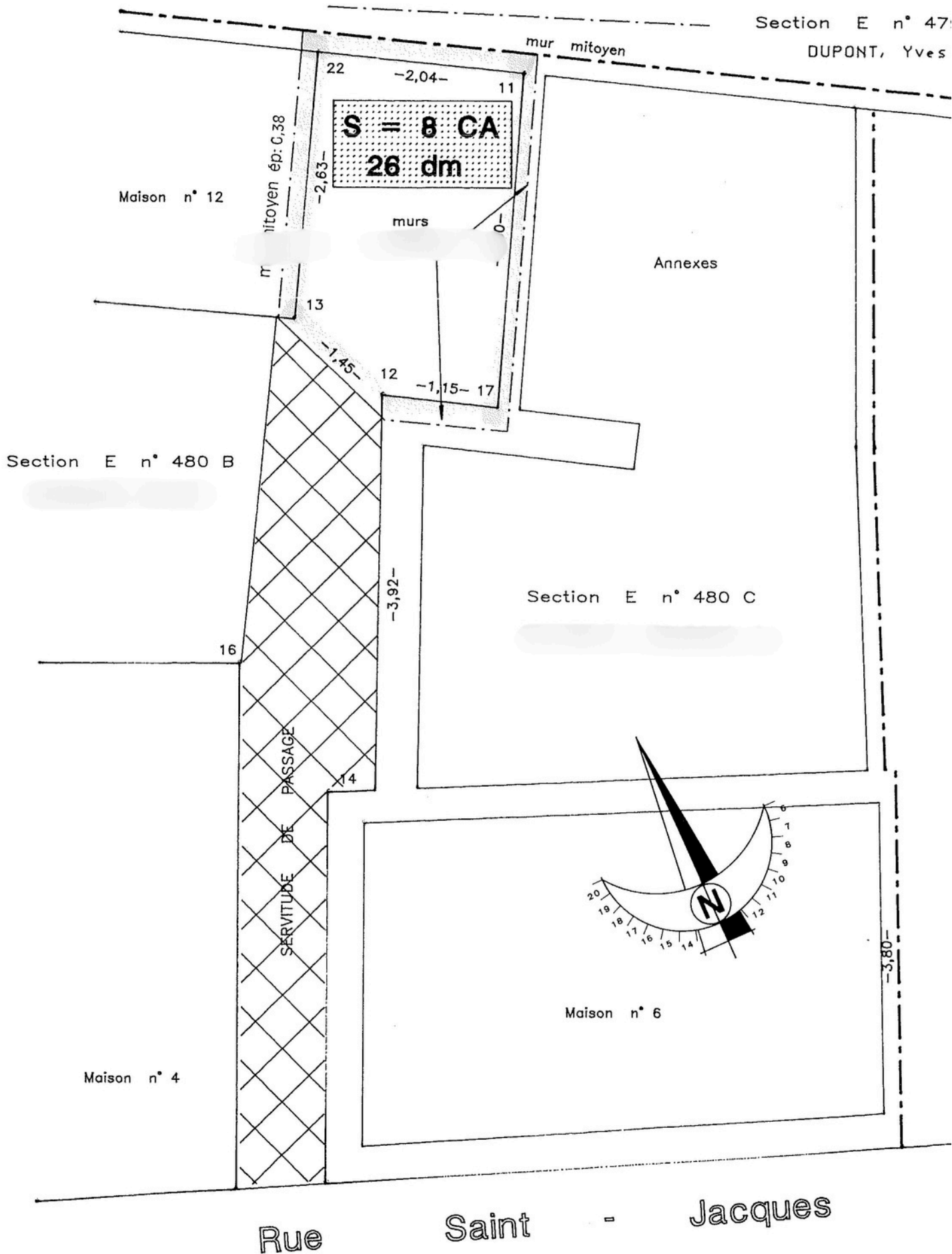
* le mur 13-22 devient mitoyen sur une hauteur de 2,80 m..

Vincent BAILLY Géomètre-expert immobilier	Date : 10 07 2000	Echelles : 1/50 1/1000
	Dossier n° : 2000 XIV 4/2	
6540 Lobbes Chemin Vert, 69 bis tél - fax : 071 / 59.58.81 T.V.A 653.193.149	Signature 	
S.G.B 271-0017128-88	B.A.C.O.B 795-5091770-35	Immatriculation ANGE 1987

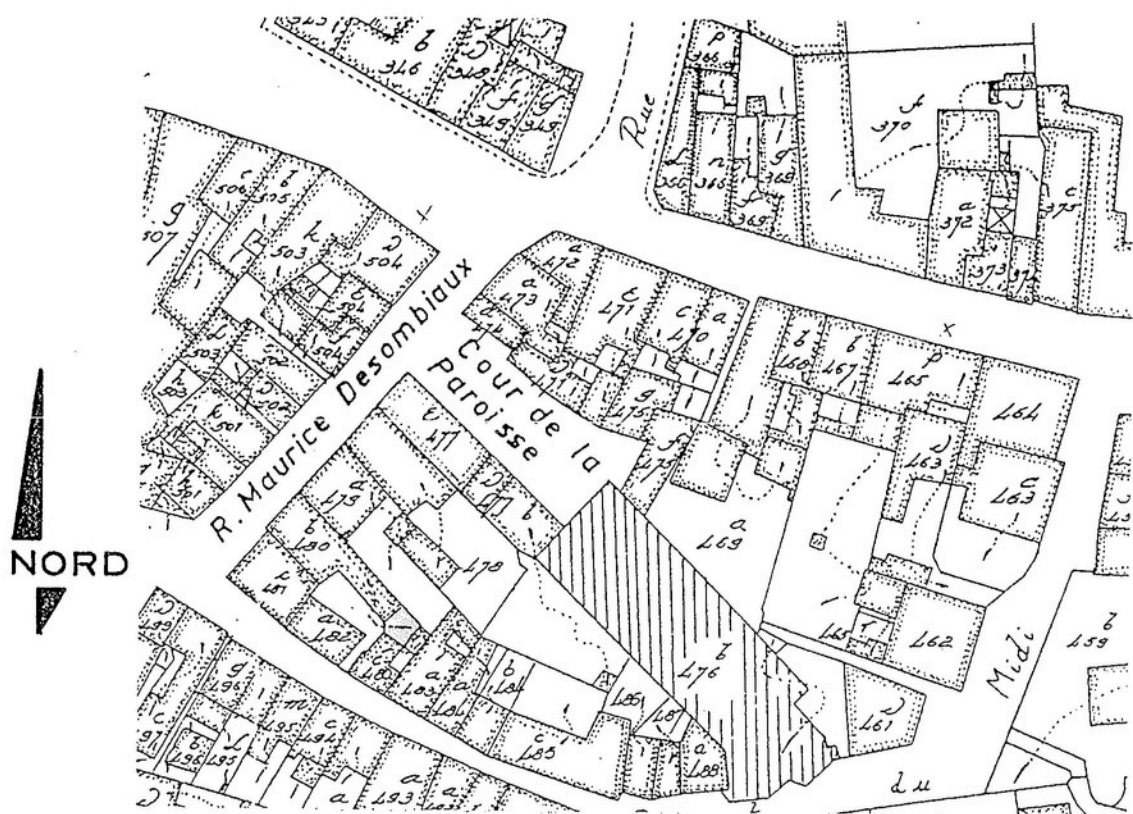
PLAN DE MESURAGE COTE

Section E n° 47

DUPONT, Yves



SITUATION CADASTRALE



COORDONNEES LOCALES

11	101,89	-	110,99
12	100,52	-	107,82
13	99,65	-	108,57
14	100,00	-	103,88
16	99,12	-	105,16
17	101,66	-	107,70
22	99,86	-	111,19